



Deutscher Alpenverein
Sektion Paderborn

**Wanderung der DAV-Sektion Paderborn,
"Neuenheerse - Willebadessen".**

Ausgearbeitet und organisiert von Marianne u. Peter Fuest

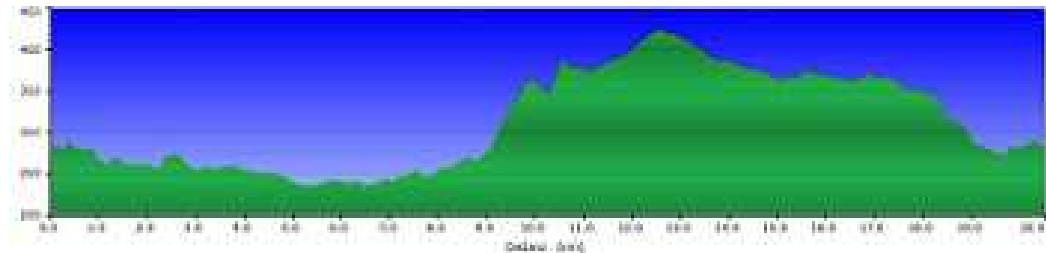
14.10.2018

Steckenlänge: ca. 21 km

Gehzeit: ca. 4:15 Std.

Pausenzeit: 1:09 Std.

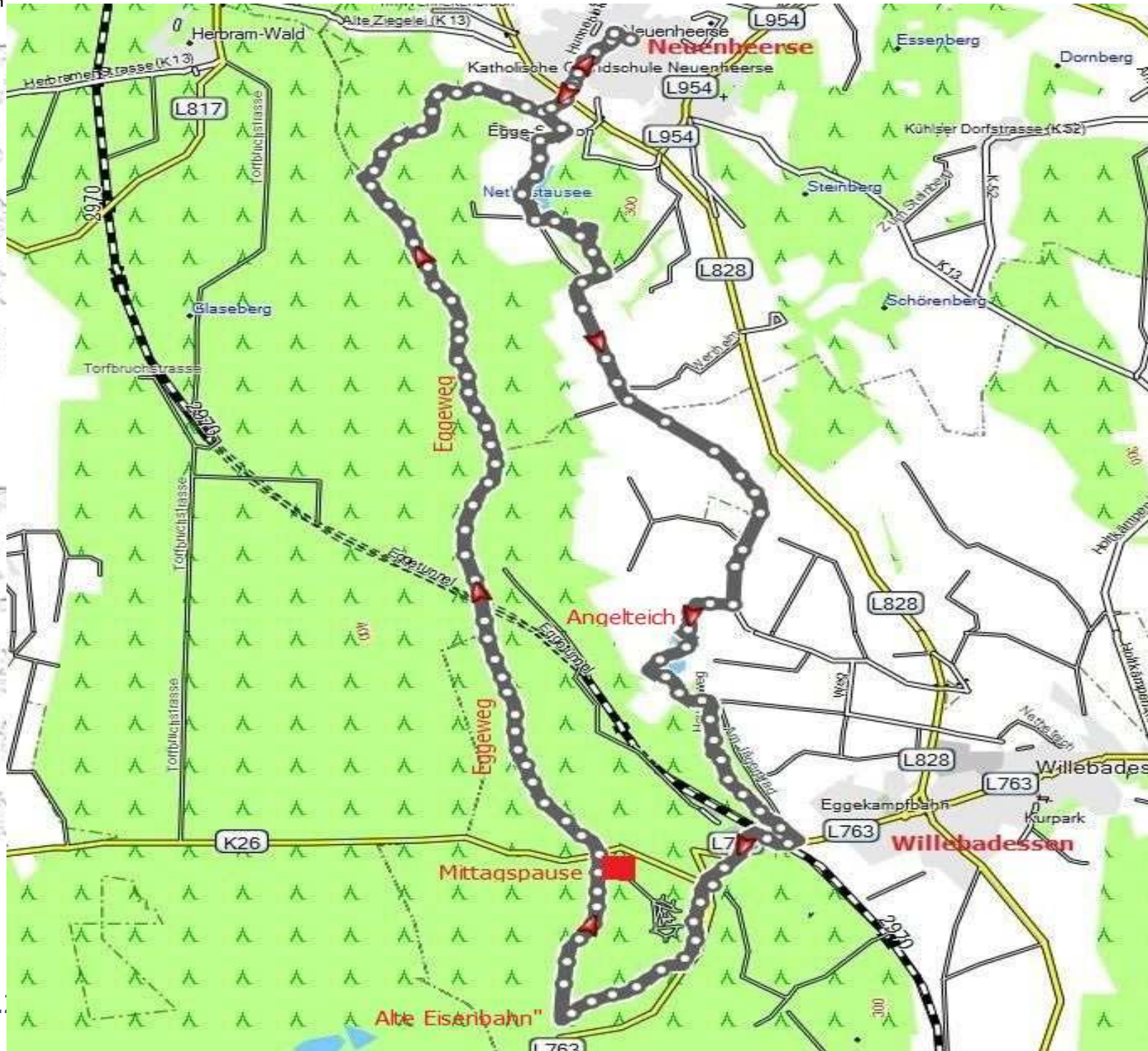
Höhenmeter: 308 m



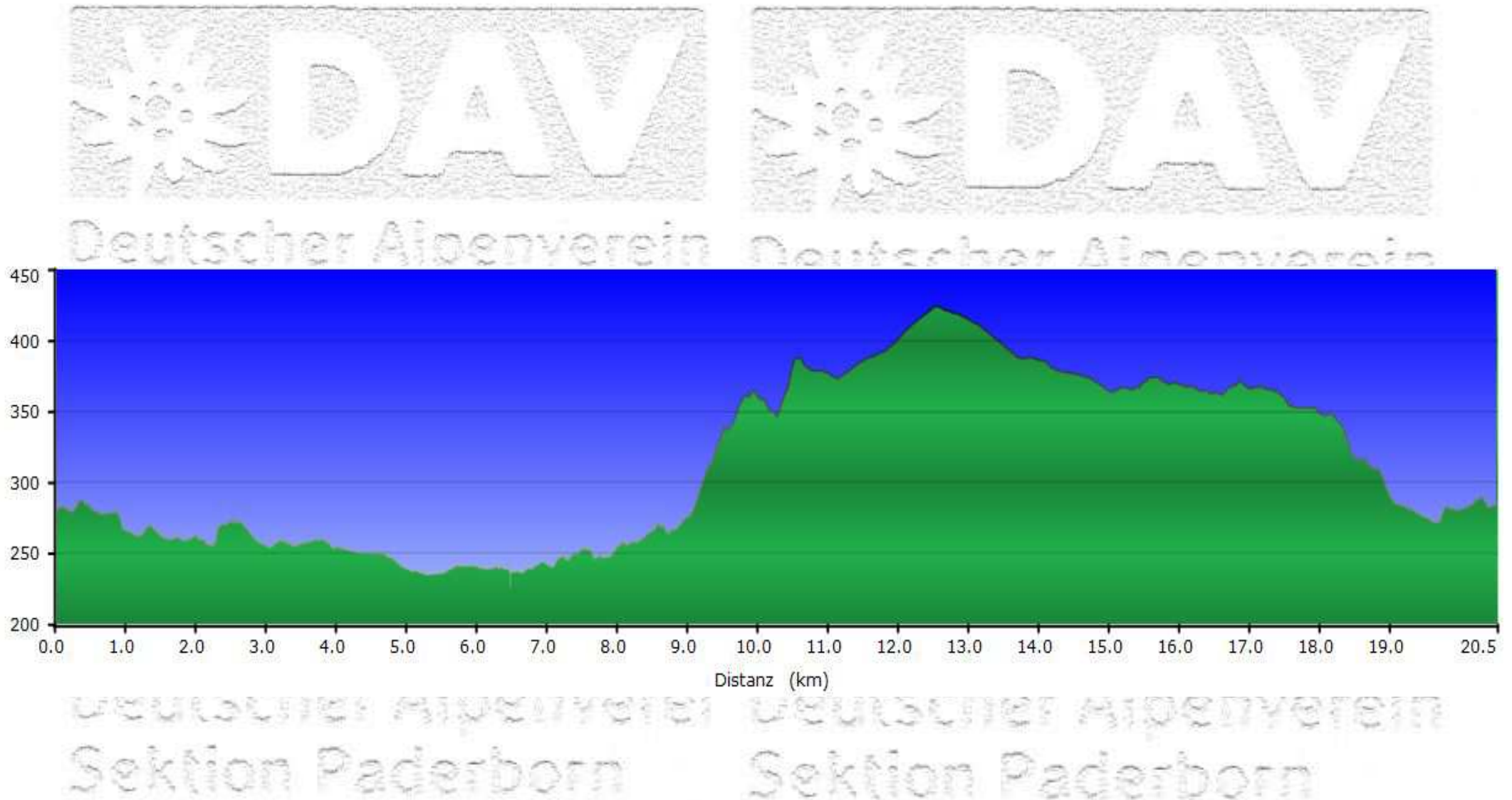
Kurzbeschreibung des Weges:

**Eggedom Neuenheerse – Nethe-Stausee - Apfel- u.
Birnenallee - Wildgehege - Bahnhof Willebadessen -
Eggweg - "Alte Eisenbahn" - Fernmeldeturm -
Paderborner Hütte - Neuenheerse**

Die Strecke



Das Profil



Treffpunkt und Start: Der Eggedom in Neuenheerse



Das Wasserschloss in Neuenheerse



Welch ein Gegensatz: Kanone und Totempfahl



Wir wandern unter Herbstlaub aus Neuenheerse hinaus



Am Sportplatz vorbei Richtung Nethe-Stausee



Wir erreichen den Nethe-Stausee



Der Nethe-Stausee in herbstlicher Stimmung



Am Friedwald in Neuenheerse



Es geht Richtung Willebadessen



Oben in der Egge: der Fernmeldeturm von Willebadessen



Pause am Angelsee vor Willebadessen



Am Wildfreigehege bei Willebadessen



Am Wildgehege treffen wir Reinhard Greiner, der mit dem Zug angereist ist



Kurze Pause am Eggweg: „Alte Eisenbahn“



Sektion Paderborn



Pause in der Nähe des Fernmeldeturms



Mittagspause



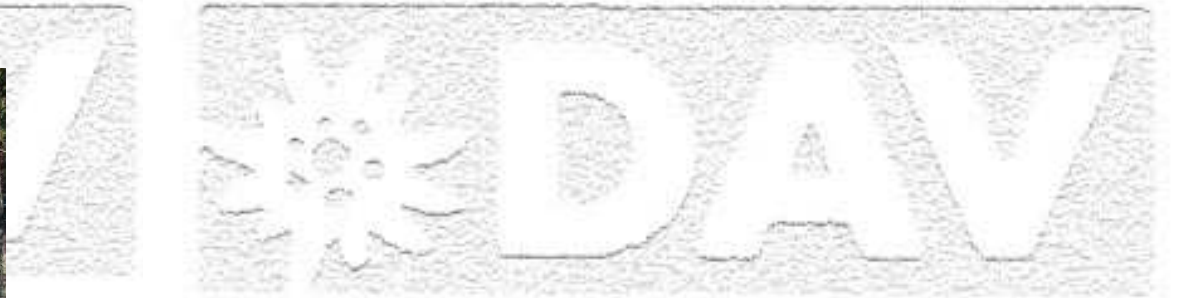
Unterwegs am Wegesrand: ein großer Fliegenpilz



An der Paderborner Hütte am Eggweg treffen wir EGV-Wanderer



„Wegweiser in die weite Welt“ an der Asselner Hütte



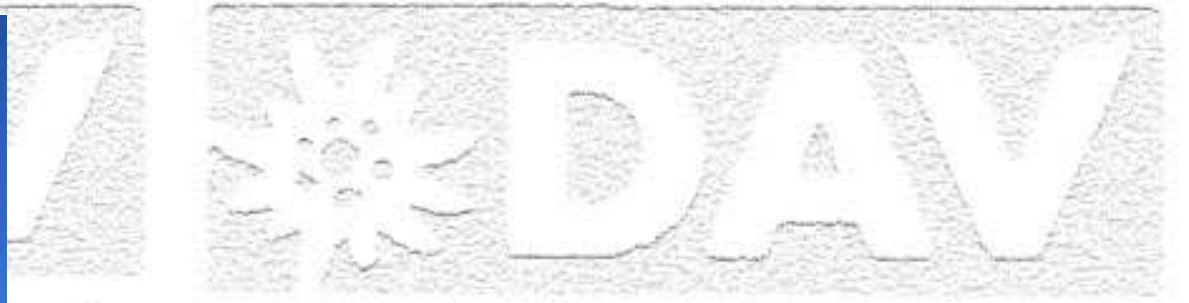
Wieder zurück in Neueheerse



Turm des Eggedoms und Ansicht vom Wasserschloss



Abschluss-Einkehr im Landgasthaus Ikenmeyer



Sektion Paderborn

Die nächste Wanderung kommt bestimmt..

DO, 25.10.2018:

„Wochentagswanderung an der Aabachtalsperre“

mit Besichtigung des Wasserwerkes

Wanderführer: Josef Schumacher

Genauere Infos per E-Mail

Aktuelle Informationen zu den geplanten Wanderungen immer unter:

www.alpenverein-paderborn.de/wandern/aktuelles